

## **Breitbandportal Bayern**

### **Gemeinde Hurlach**

#### **Übersicht über die derzeitige Breitband-Nutzung und gemeldeten Bedarf**

**Erstellt am: 15.12.2008**

## Zuständig als Breitbandpate

### Wilhelm Böhm

Mail: buergermeister@hurlach.de

Tel: 08248 900-32

Angerstraße 10

86857 Hurlach

### Verwaltungsgemeinschaft Igling Anna Lauer

Mail: lauer@vg-igling.de

Tel: 08248-969715

Unterglinger Str. 37

86859 Igling

## Übersicht Gemeinde Hurlach

Nutzer	Meldungen	Unterversorgt (<1 MBit)	Erhöhter Bedarf
Unternehmen	87	80	87
Landwirtschaftliche Betriebe	5	5	5
Öffentliche Einrichtungen	4	4	4
Haushalte	134	134	0

Derzeitige Technologie (Mehrfachnennung möglich)	Meldungen	
Telefon-Modem:	3	
ISDN	35	
DSL	188	unter 0,5: 180 0,5 bis 1: 1 1 bis 3: 0 3 bis 6: 0 6 bis 10: 0 über 10: 6
WLAN	0	
WiMAX	0	
GSM/UMTS	0	
Kabel	0	
Satellit	0	
Standleitung	1	unter 0,5: 0 0,5 bis 1: 0 1 bis 3: 1 3 bis 6: 0 6 bis 10: 0 über 10: 0
		unter 0,5: 0



---

Sonstiges	0	0,5 bis 1: 0 1 bis 3: 0 3 bis 6: 0 6 bis 10: 0 über 10: 0
Kein Internet	0	

## Übersicht der Ortsteile Hurlach

- Hurlach
- Hurlach

## Ortsteil Hurlach

Nutzer	Meldungen	Unterversorgt (<1 MBit)	Erhöhter Bedarf
Unternehmen	82	76	82
Landwirtschaftliche Betriebe	3	3	3
Öffentliche Einrichtungen	4	4	4
Haushalte	119	119	0

Derzeitige Technologie (Mehrfachnennung möglich)	Meldungen	
Telefon-Modem:	3	
ISDN	18	
DSL	186	unter 0,5: 179 0,5 bis 1: 1 1 bis 3: 0 3 bis 6: 0 6 bis 10: 0 über 10: 6
WLAN	0	
WiMAX	0	
GSM/UMTS	0	
Kabel	0	
Satellit	0	
Standleitung	0	unter 0,5: 0 0,5 bis 1: 0 1 bis 3: 0 3 bis 6: 0 6 bis 10: 0 über 10: 0
Sonstiges	0	unter 0,5: 0 0,5 bis 1: 0 1 bis 3: 0 3 bis 6: 0 6 bis 10: 0 über 10: 0
Kein Internet	0	

### Begründung für erhöhten Bedarf in Unternehmen, Landwirtschaftlichen Betrieben, öffentlichen Einrichtungen

<ul style="list-style-type: none"> <li>- über 10 MBit/s: "Bücherei"</li> <li>- 6 bis 10 MBit/s: "Kindergarten"</li> <li>- über 10 MBit/s: "Rathaus"</li> <li>- 6 bis 10 MBit/s: "Feuerwehrgerätehaus"</li> </ul>
--

- über 10 MBit/s: "Landwirtschaft"
- über 10 MBit/s: "Gewerblich"
- über 10 MBit/s: "Gewerblich"
- über 10 MBit/s: "Gewerblich"
- über 10 MBit/s: "Gewerblich"
- über 10 MBit/s: "Gewerblich"
- über 10 MBit/s: "Handel"
- über 10 MBit/s: "Gewerblich"
- über 10 MBit/s: "Beruflich"
- über 10 MBit/s: "Gewerblich"
- über 10 MBit/s: "Beruflich"
- 6 bis 10 MBit/s: "Geschäftlich"
- 3 bis 6 MBit/s: "Beruflich"
- über 10 MBit/s: "Apothekenbedarf"
- über 10 MBit/s: "Werkstatteinrichtungen"
- über 10 MBit/s: "Putzarbeiten"
- über 10 MBit/s: "Dorfladen (Vollsortiment)"
- 3 bis 6 MBit/s: "Beruflich"
- über 10 MBit/s: "Geschäftlich zur Datenübertragung von Massendaten"
- über 10 MBit/s: "Beruflich"
- über 10 MBit/s: "Baugeschäft"
- über 10 MBit/s: "Beruflich"
- über 10 MBit/s: "Beruflich"
- über 10 MBit/s: "Geschäftlich"
- über 10 MBit/s: "Beruflich"
- über 10 MBit/s: "Reinigungsfirma"
- über 10 MBit/s: "Beruflich"
- über 10 MBit/s: "Beruflich Telearbeit"
- 3 bis 6 MBit/s: "Beruflich"
- über 10 MBit/s: "Beruflich"
- über 10 MBit/s: "Beruflich"
- über 10 MBit/s: "geschäftlich"
- über 10 MBit/s: "Geschäftlich (Hohe Datenraten)"
- über 10 MBit/s: "Beruflich Telearbeit"
- über 10 MBit/s: "Dienstleister"
- über 10 MBit/s: "Beruflich"
- über 10 MBit/s: "Beruflich"
- über 10 MBit/s: "beruflich"
- über 10 MBit/s: "Beruflich"
- über 10 MBit/s: "Beruflich"
- über 10 MBit/s: "Missionszentrum"
- über 10 MBit/s: "Beruflich"
- über 10 MBit/s: "Beruflich"
- über 10 MBit/s: "Gewerblich Energiewirtschaft"
- über 10 MBit/s: "Beruflich"
- über 10 MBit/s: "Telearbeit (Intensive Nutzung)"
- über 10 MBit/s: "Beruflich"
- über 10 MBit/s: "Beruflich Handel"
- über 10 MBit/s: "Gewerblich"
- über 10 MBit/s: "Versicherungsagentur"
- über 10 MBit/s: "Beruflich"
- über 10 MBit/s: "Beruflich"
- über 10 MBit/s: "Beruflich"

- über 10 MBit/s: "Gewerblich "
- über 10 MBit/s: "Beruflich "
- über 10 MBit/s: "Beruflich"
- über 10 MBit/s: "Mechanische Werkstätte "
- über 10 MBit/s: "Beruflich"
- 6 bis 10 MBit/s: "Beruflich"
- über 10 MBit/s: "Beruflich"
- über 10 MBit/s: "Beruflich"
- 3 bis 6 MBit/s: "Beruflich"
- 3 bis 6 MBit/s: "Beruflich"
- über 10 MBit/s: "Beruflich Journalist"
- über 10 MBit/s: "Geschäftlich Telearbeit"
- über 10 MBit/s: "Geschäftlich "
- über 10 MBit/s: "Beruflich Telearbeit"
- 3 bis 6 MBit/s: "Geschäftlich"
- über 10 MBit/s: "Beruflich"
- 3 bis 6 MBit/s: "Geschäftlich Handel"
- über 10 MBit/s: "Beruflich Telearbeit"
- 1 bis 3 MBit/s: "Beruflich"
- über 10 MBit/s: "Beruflich"
- über 10 MBit/s: "Beruflich"
- 3 bis 6 MBit/s: "Beruflich"
- über 10 MBit/s: "Landwirt (Milchvieh)"
- 6 bis 10 MBit/s: "Geschäftlich"
- über 10 MBit/s: "Gastronomie"
- über 10 MBit/s: "Geschäftlich "
- 3 bis 6 MBit/s: "Gewerblich Schreinerei"
- 3 bis 6 MBit/s: "Landwirtschaft (Milchvieh)"
- über 10 MBit/s: "Geschäftlich"
- über 10 MBit/s: "Autohaus"
- über 10 MBit/s: "Geschäftlich"
- 3 bis 6 MBit/s: "Geschäftlich"

## Ortsteil Hurlach

Nutzer	Meldungen	Unterversorgt (<1 MBit)	Erhöhter Bedarf
Unternehmen	5	4	5
Landwirtschaftliche Betriebe	2	2	2
Öffentliche Einrichtungen	0	0	0
Haushalte	15	15	0

Derzeitige Technologie (Mehrfachnennung möglich)	Meldungen	
Telefon-Modem:	0	
ISDN	17	
DSL	2	unter 0,5: 1 0,5 bis 1: 0 1 bis 3: 0 3 bis 6: 0 6 bis 10: 0 über 10: 0
WLAN	0	
WiMAX	0	
GSM/UMTS	0	
Kabel	0	
Satellit	0	
Standleitung	1	unter 0,5: 0 0,5 bis 1: 0 1 bis 3: 1 3 bis 6: 0 6 bis 10: 0 über 10: 0
Sonstiges	0	unter 0,5: 0 0,5 bis 1: 0 1 bis 3: 0 3 bis 6: 0 6 bis 10: 0 über 10: 0
Kein Internet	0	

### Begründung für erhöhten Bedarf in Unternehmen, Landwirtschaftlichen Betrieben, öffentlichen Einrichtungen

<ul style="list-style-type: none"> <li>- 1 bis 3 MBit/s: "Landwirt"</li> <li>- 1 bis 3 MBit/s: "Landwirt"</li> <li>- 6 bis 10 MBit/s: "Gewerbliche Nutzung (Informatiker)"</li> <li>- über 10 MBit/s: "Gastwirtschaft mit Pension"</li> </ul>
---



- über 10 MBit/s: "Autohaus"
- über 10 MBit/s: "Fenster-technik"
- über 10 MBit/s: "Maler, Lackierer, Sandstrahlen, Gerüstbau und -verleih, Spritzverzinken"

## Unternehmen in Hurlach

Nutzer	Meldungen	Unterversorgt (<1 MBit)	Erhöhter Bedarf
Unternehmen	87	80	87

Derzeitige Technologie (Mehrfachnennung möglich)	Meldungen	
Telefon-Modem:	3	
ISDN	2	
DSL	81	unter 0,5: 74 0,5 bis 1: 1 1 bis 3: 0 3 bis 6: 0 6 bis 10: 0 über 10: 6
WLAN	0	
WiMAX	0	
GSM/UMTS	0	
Kabel	0	
Satellit	0	
Standleitung	1	unter 0,5: 0 0,5 bis 1: 0 1 bis 3: 1 3 bis 6: 0 6 bis 10: 0 über 10: 0
Sonstiges	0	unter 0,5: 0 0,5 bis 1: 0 1 bis 3: 0 3 bis 6: 0 6 bis 10: 0 über 10: 0
Kein Internet	0	
Bedarf	87	unter 0,5: 0 0,5 bis 1: 0 1 bis 3: 1 3 bis 6: 10 6 bis 10: 4 über 10: 72

## Landwirtschaftliche Betriebe in Hurlach

Nutzer	Meldungen	Unterversorgt (<1 MBit)	Erhöhter Bedarf
Landwirtschaftliche Betriebe	5	5	5

Derzeitige Technologie (Mehrfachnennung möglich)	Meldungen	
Telefon-Modem:	0	
ISDN	2	
DSL	4	unter 0,5: 3 0,5 bis 1: 0 1 bis 3: 0 3 bis 6: 0 6 bis 10: 0 über 10: 0
WLAN	0	
WiMAX	0	
GSM/UMTS	0	
Kabel	0	
Satellit	0	
Standleitung	0	unter 0,5: 0 0,5 bis 1: 0 1 bis 3: 0 3 bis 6: 0 6 bis 10: 0 über 10: 0
Sonstiges	0	unter 0,5: 0 0,5 bis 1: 0 1 bis 3: 0 3 bis 6: 0 6 bis 10: 0 über 10: 0
Kein Internet	0	
Bedarf	5	unter 0,5: 0 0,5 bis 1: 0 1 bis 3: 2 3 bis 6: 1 6 bis 10: 0 über 10: 2

## Öffentliche Einrichtungen in Hurlach

Nutzer	Meldungen	Unterversorgt (<1 MBit)	Erhöhter Bedarf
Öffentliche Einrichtungen	4	4	4

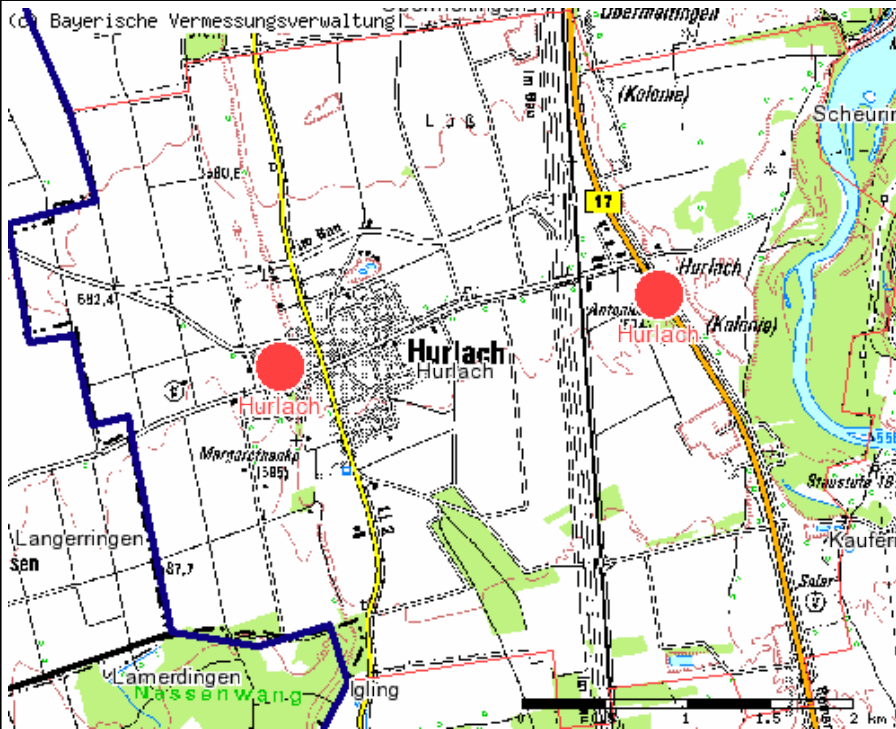
Derzeitige Technologie (Mehrfachnennung möglich)	Meldungen	
Telefon-Modem:	0	
ISDN	0	
DSL	4	unter 0,5: 4 0,5 bis 1: 0 1 bis 3: 0 3 bis 6: 0 6 bis 10: 0 über 10: 0
WLAN	0	
WiMAX	0	
GSM/UMTS	0	
Kabel	0	
Satellit	0	
Standleitung	0	unter 0,5: 0 0,5 bis 1: 0 1 bis 3: 0 3 bis 6: 0 6 bis 10: 0 über 10: 0
Sonstiges	0	unter 0,5: 0 0,5 bis 1: 0 1 bis 3: 0 3 bis 6: 0 6 bis 10: 0 über 10: 0
Kein Internet	0	
Bedarf	4	unter 0,5: 0 0,5 bis 1: 0 1 bis 3: 0 3 bis 6: 0 6 bis 10: 2 über 10: 2

## Haushalte in Hurlach

Nutzer	Meldungen	Unterversorgt (<1 MBit)	Erhöhter Bedarf
Haushalte	134	134	0

Derzeitige Technologie (Mehrfachnennung möglich)	Meldungen	
Telefon-Modem:	0	
ISDN	31	
DSL	99	unter 0,5: 99 0,5 bis 1: 0 1 bis 3: 0 3 bis 6: 0 6 bis 10: 0 über 10: 0
WLAN	0	
WiMAX	0	
GSM/UMTS	0	
Kabel	0	
Satellit	0	
Standleitung	0	unter 0,5: 0 0,5 bis 1: 0 1 bis 3: 0 3 bis 6: 0 6 bis 10: 0 über 10: 0
Sonstiges	0	unter 0,5: 0 0,5 bis 1: 0 1 bis 3: 0 3 bis 6: 0 6 bis 10: 0 über 10: 0
Kein Internet	0	

## Hurlach: Unterversorgte Nutzer



### Kartenthemen

- Unterversorgte Ortsteile gesamt
  - 1 bis 5 (Unternehmen, Landw. Betriebe, Öff. Einricht., Haushalte)
  - 6 bis 10 (Unternehmen, Landw. Betriebe, Öff. Einricht., Haushalte)
  - 11 und mehr (Unternehmen, Landw. Betriebe, Öff. Einricht., Haushalte)

### Hintergrundthemen

- Digitale Luftbildkarte (ab M. 1:10.000)
- Digitale Ortskarte (ab M. 1:10.000)
- Topografische Karte (ab M. 1:50.000 bis M. 1:10.000)
- Reg. Bez. -Grenze




- Landkreisgrenze

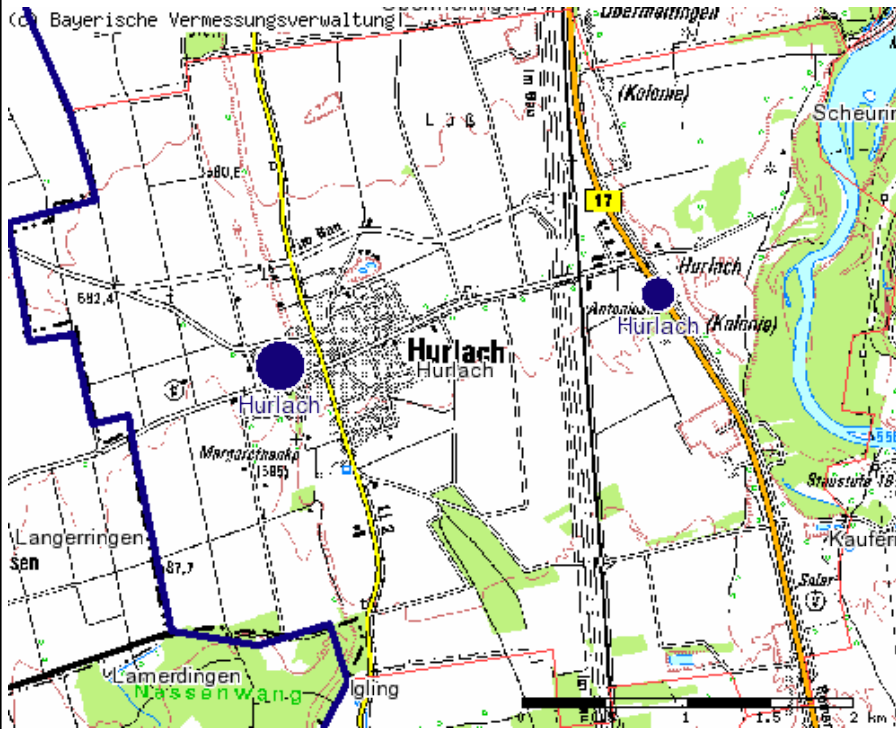


- Gemeindegrenze



Geodaten: © Bayer. Vermessungsverwaltung  powered by IHK-GIS 

## Hurlach: Erhöhter Bedarf



**Kartenthemen**

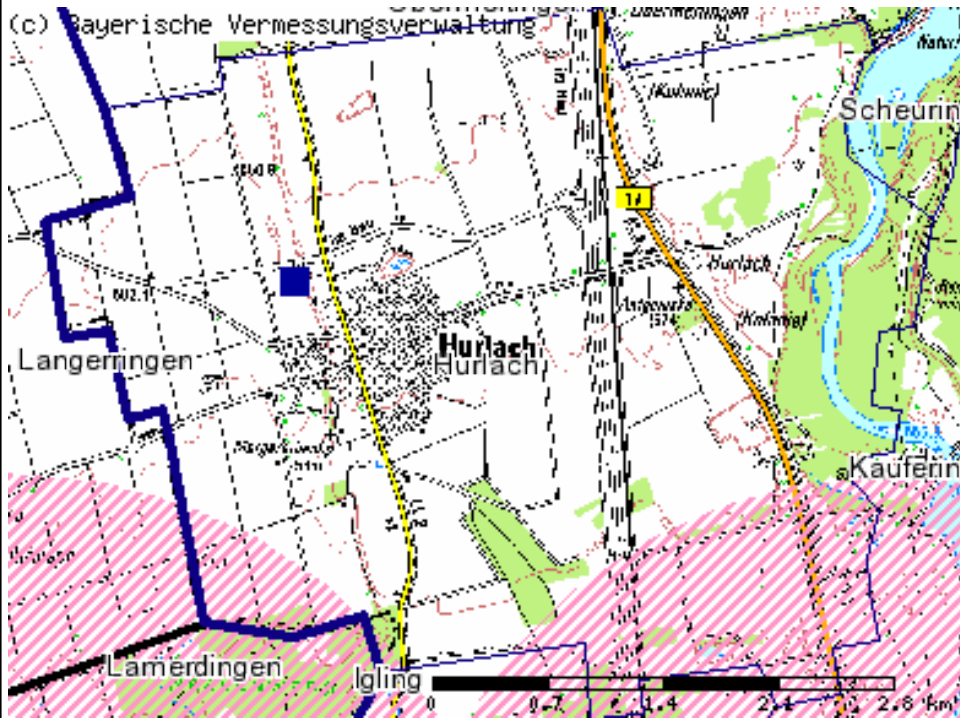
- Ortsteile mit Mehrbedarf gesamt
  - 1 bis 5 (Unternehmen, Landw. Betriebe, Öff. Einricht., Haushalte)
  - (6 bis 10 Unternehmen, Landw. Betriebe, Öff. Einricht., Haushalte)
  - 11 und mehr (Unternehmen, Landw. Betriebe, Öff. Einricht., Haushalte)

**Hintergrundthemen**


- Digitale Luftbildkarte (ab M. 1:10.000)
- Digitale Ortskarte (ab M. 1:10.000)
- Topografische Karte (ab M. 1:50.000 bis M. 1:10.000)
- Reg. Bez. -Grenze
- Landkreisgrenze
- Gemeindegrenze

Geodaten: © Bayer. Vermessungsverwaltung  powered by IHK-GIS

## Hurlach: Breitbandinfrastruktur



Kartenthemen	
<input checked="" type="checkbox"/>	HVT-Standorte
	Standort HVT Telekom
<input checked="" type="checkbox"/>	HVT-Radien
	Radius 1 km
	Radius 3 km
<input checked="" type="checkbox"/>	Standorte Deutsche Funkturm GmbH (DFMG)
	Standort DFMG
<input checked="" type="checkbox"/>	Mobilfunkstandorte Vodafone
	Freistehende Masten Vodafone
Hintergrundthemen	
<input checked="" type="checkbox"/>	Topografische Karte (ab M. 1:50.000 bis M. 1:10.000)
<input checked="" type="checkbox"/>	Reg.Bez.-Grenze
	Landkreisgrenze
<input checked="" type="checkbox"/>	Gemeindegrenze
	

Geodaten: © Bayer. Vermessungsverwaltung  powered by IHK-GIS 